

# NUTIGE TIPS



De Florida Keys en Key West zijn wereldwijd bekend als de reisbestemming om te ontspannen en genieten. Wie voor het eerst de Keys bezoekt merkt onmiddellijk de onspannen sfeer op, weg van de grootstad, overvolle autosnelwegen en pretparken. De Keys zijn een eilanden ketting met subtropische flair, een bestemming die al je vakantie wensen – natuurexploratie, watersport, duiken, vissen of gewoonweg zonnebaden en relaxen – kan vervullen. Omwille van het grote aanbod aan ontspanningsmogelijkheden is het aangeraden een verblijf in de Keys van meerdere dagen te plannen..

## Bestemming Florida Keys & Key West

Per vliegtuig: Transatlantische Vliegtuigmaatschappijen: Luchthaven Miami International Airport (MIA)

### Nonstop Charter of Lijnvluchten

Airline-Website	Website
KLM	<a href="http://www.klm.nl">www.klm.nl</a>
Martinair	<a href="http://www.martinair.nl">www.martinair.nl</a>
Lufthansa	<a href="http://www.lufthansa.com">www.lufthansa.com</a>
LTU Intern. Airways	<a href="http://www.ltu.de">www.ltu.de</a>
Swiss	<a href="http://www.swiss.com">www.swiss.com</a>

### Lijnvluchten met tussenlanding (Stop over)

Airline-Website	Website
American Airlines	<a href="http://www.aa.com">www.aa.com</a>
Austrian Airlines	<a href="http://www.aa.com">www.aa.com</a>
British Airways	<a href="http://www.britishairways.com">www.britishairways.com</a>
Continental	<a href="http://www.continental.com">www.continental.com</a>
Delta Airlines	<a href="http://www.delta.com">www.delta.com</a>
Northwest Airlines	<a href="http://www.nwa.com">www.nwa.com</a>
US Airways	<a href="http://www.usair.com">www.usair.com</a>
United Airlines	<a href="http://www.united.com">www.united.com</a>

### Binnenlandse Vliegtuigmaatschappijen.

Luchthaven Key West International Airport (EYW)	
Airline-Website	Website
American Eagle	<a href="http://www.aa.com">www.aa.com</a>
US Airways	<a href="http://www.usairways.com">www.usairways.com</a>
Cape Air	<a href="http://www.flycapeair.com">www.flycapeair.com</a>
Gulfstream Intern.	<a href="http://www.gulfstreamair.com">www.gulfstreamair.com</a>
Seacoast Airlines	<a href="http://www.seacoastairlines.com">www.seacoastairlines.com</a>
Delta Airlines	<a href="http://www.delta.com">www.delta.com</a>

Luchthaven Florida Keys Marathon Airport (MTH)

Airline-Website	Website
Delta Connection	<a href="http://www.delta.com">www.delta.com</a>
Seacoast Airlines	<a href="http://www.seacoastairlines.com">www.seacoastairlines.com</a>

### Per bus:

**Busverbinding van Fort Lauderdale en Miami Airport naar de Keys.**

Er zijn regelmatige busverbindingen naar de Florida Keys en Key West die het mogelijk maken je trip te maken zonder huurwagen. Prijzen en routebeschrijvingen vind je bij

[www.fla-keys.com/gettingthere.htm](http://www.fla-keys.com/gettingthere.htm)

### Per boot:

**Veerverbinding van Fort Myers of Marco Island naar Key West.**

Sedert een aantal jaren is het mogelijk om met een moderne hogesnelheidsboot van de Florida Westkust heen en terug naar Key West te varen. De vaart met de »Key West Express« duurt 3,5 uur en kan men maken van zowel Marco Island als van Fort Myers.

Info: [www.fla-keys.com/gettingthere.htm](http://www.fla-keys.com/gettingthere.htm)

### Met de wagen:

**Wegbeschrijving.**

De aanbevolen wegbeschrijving van Miami, uit het Noorden van Florida of uit Noordwestelijke richting (Fort Myers, Naples) kan je terug vinden op de Florida Keys website onder

[www.fla-keys.com/gettingthere.htm](http://www.fla-keys.com/gettingthere.htm)

## Afstanden

Afstanden van de Florida Keys/Key Largo:

Stad	Mijl	Kilometer	Ritduur
Miami	50	80	1 uur
Ft. Myers	200	320	4 uren
Tampa	300	480	6 uren
Orlando	280	450	6 uren
Jacksonville	490	780	10 uren

Afstanden van Miami:

Stad	Mile Marker	Mijl	Km
Key Largo	118 – 90	58	93
Islamorada	90 – 63	76	122
Marathon	63 – 47	111	178
Big Pine Key	47 – 04	128	205
Key West	04 – 00	159	254



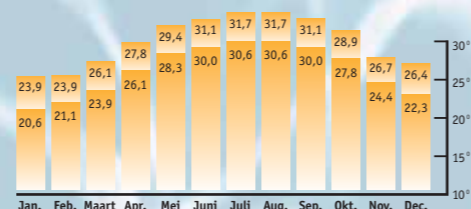
## Weer en Klimaat

De Caribische zon en een lichte zeebries scheppen een aangenaam subtropisch zeeklimaat in de Keys.

De watertemperatuur schommelt rond de 20 graden Celcius en toch blijft het Atlantische water altijd fris en aangenaam om te zwemmen, snorkelen en duiken.



De beste tijd van het jaar om de Keys te bezoeken is van de late herfst, de wintermaanden tot April/Mei. In de zomermaanden ligt de gemiddelde temperatuur rond de 32 graden Celcius. Een konstante bries zorgt voor koeling.



## Voor meer informatie:

Gedetailleerde inlichtingen, zowel brochures als kaartenmateriaal kunt U bekomen bij:

### Florida Keys & Key West

1201 White St., Suite # 102  
Key West, Florida 33040  
USA  
Tel.: 001 305 296 1552  
Fax: 001 305 296 0788  
E-mail: [destsales@fla-keys.com](mailto:destsales@fla-keys.com)

[www.fla-keys.com](http://www.fla-keys.com)

# The Florida Keys & Key West

come as you are®



## Fauna en flora en andere wonderen van het Everglades Nationale Park



De Nationale Parken van Amerika zijn wonderbaarlijke plaatsen om te bezoeken. De rangers die er werken zijn er zeer passievol over. Geleide bezoeken zijn een waar genoegen en geven inzicht in niet enkel de natuurlijke, alsook de culturele geschiedenis van deze plaatsen die gepreserveerd worden voor toekomstige generaties.

Aangrenzend aan de Florida Keys is het Everglades National Park, een van de meest bekende van alle Amerikaanse parken.

Het omspannt het zuidelijke punt van het schiereiland Florida en het grootste deel van de Baai van Florida en is het enige subtropische reservaat in Noord Amerika.

Het park bevat planten uit zowel de gematigde als de tropische zone: 'sawgrass', prairie, mangroves, naaldboombossen, hardhout enclaves en watergebieden. Het park bevat een ongelooflijke fauna en is vooral gekend voor zijn ornitologische rijkdom zoals de mooie roze lepelaar, de hout-ooievaar en de grote blauwe reiger. Het is ook de enige plaats ter wereld waar zowel de alligators als de krokodillen samenleven. De Everglades zijn bestemd als een »World Heritage Site«, een »International Biosphere Reserve« en een »Wetland of International Importance«.


## Keys Quick-Fact

Mijlpaaltjes (Mile Markers – MM) worden doorgaans gebruikt als navigatiemiddel op de Keys.

Ze zijn geplaatst per mijl (1.6 Km) langs de Florida Keys Overseas Highway (US 1) op de zij- of middenberm. Het zijn kleine groene bordjes met witte cijfers, beginnend met 126 bij Florida City en eindigend met 0 op de hoek van Fleming en Whitehead street in Key West.

'Oceanside' en 'bayside' worden ook gebruikt als referentie om je weg (terug) te vinden in de Keys. 'Oceanside' (de kant van de oceaan) verwijst naar de kant van de autosnelweg gelegen langs de Atlantische Oceaan. Terwijl de kant van de snelweg gelegen »bayside« (de zijde van de baai) gelegen is langs de Florida Bay of de Golf van Mexico. De plaatselijke bevolking maakt meestal gebruik van een bepaalde mijlpaal samen met de vermelding 'bayside' of 'oceanside' als adresaanduiding.

KEY LARGO  
ISLAMORADA  
MARATHON  
BIG PINE KEY  
& LOWER KEYS  
KEY WEST



## Zwemmen met dolfijnen

Langs de kust van de Florida Keys kan men zeer dikwijls dolfijnen waarnemen. Toch mag men de kans niet missen deze intelligente zoogdieren van dichtbij te observeren. Gelegenheid daartoe vindt men in de talrijke Dolfijn Centra. Er worden zowel therapeutische als ontspannings programma's aangeboden.

## De verschillende Centra in de Florida Keys:

Dolphin Cove, Key Largo:

[www.dolphincove.com](http://www.dolphincove.com)

Dolphins Plus, Key Largo:

[www.dolphinsplus.com](http://www.dolphinsplus.com)

Dolphin Research Center,

Grassy Key:

[www.dolphins.org](http://www.dolphins.org)

Hawk's Cay Resort, Duck Key:

[www.hawkscay.com](http://www.hawkscay.com)

Island Dolphin Care, Key Largo:

[www.islanddolphincare.de](http://www.islanddolphincare.de)

Theater of the Sea, Islamorada:

[www.theaterofthesea.com](http://www.theaterofthesea.com)

web-site: [www.fla-keys.com](http://www.fla-keys.com)

## Varen onder zeil – zoals vroeger

Zeilen op een traditioneel houten schip onder volzeil, het voelen van het rollen van de golven zonder het gedreun van een motor, is een ervaring als geen ander.

Key West is de thuishaven van twee klassieke schooners en bezoekers zijn van harte welkom om mee te gaan zeilen. De schooner Appledore is gemeerd tijdens de wintermaanden in Key West en is te vinden in de Historic Seaport van de stad. Haar »maiden voyage« was in 1978 maar ze werd gebouwd naar traditionele lijn, gebruik makend van eeuwenoude technieken. Ze is geschikt om te zeilen in zwaar weer en op de open oceaan. Ze is sterk en stabiel met een topsnelheid van 11 knopen. (voor landrotten ; dit is snel!) Het andere schip is de 24 meter lange schooner Liberty. Zij bevindt zich het ganse jaar door in de »Westin – Key West Resort & Marina« aan Front Street.

Ze maakt voormiddag , namiddag en sunset rondvaarten. Als de romantiek en geschiedenis van deze schepen U niet aantrekt dan zijn Catamarans misschien beter geschikt voor U. Niet wanhopen, er zijn verschillende Catamarans die varen uit de Key West Historic Seaport alsook vanuit verschillende marinas die langs de Keys gelegen zijn. Typische uitstappen zijn snorkel excursies , sunset cruises of een opwindende zeiltocht op de oceaan.

## Met de fiets

De eco-vriendelijke manier om de Keys te toeren.

Met vakantie gaan is niet langer op het strand liggen zonnebaden. In de Keys zijn voldoende mogelijkheden voor lichaamsbeweging en om op ontdekking te gaan. Fietsen kunnen op verschillende eilanden worden gehuurd. Vooral in Key West zijn er heel wat fietspaden en georganiseerde rondritten. Een groot project wat nog in ontwikkeling is, is de Overseas Heritage Trail, een fiets/wandelpad dat uiteindelijk van Key Largo tot Key West zal lopen. Momenteel zijn twee stukken in gebruik – van MM 54 tot MM 58 en van MM 2 tot MM 15 in de Lower Keys. (MM=Mile Marker, waarover verder meer). Er zijn ook kortere fietspaden bruikbaar op de grotere eilanden.

Key West op zich is een unieke plaats om per fiets of te voet te exploreren. De »Sharon Well's Walking & Biking Guide to Historic Key West« is een goudmijn aan informatie. Deze gids is gratis te verkrijgen en kan je in de vele winkels vinden alsook in de toeristen buro's. Ze bevat 14 verschillende rondritten van diverse lengte en interesse. Je kan het boekje ook verkrijgen voor een nominale kost via [www.seekeywest.com](http://www.seekeywest.com). Een mooi voorbeeld van een route is de Whitehead/Simonton en Southernmost Point Tour. De toer is 2.5 kilometer lang en duurt ongeveer 2.5 uur, rekening houdend met het bezoeken van de diverse attracties langs de weg.




## Ferry Service

Nieuw schip voor veerdienst.

De nieuwe 51 meter lange »Key West Express« met een capaciteit van 500 passagiers, is een van de vier hoge snelheids catamarans die dagelijks de rondtrip maken van Fort Myers en Marco Island naar Key West.

Het moderne schip is voorzien van vliegtuigfauteuils in een van klimaatscontrole voorziene hoofdcabine. Er zijn bovendien flatscreen televisies, een bar en restaurant alsook voldoende bovendeckse ligstoelen om te zonnen en luilekeren.

De reistijd voor alle Key West ferries is ongeveer drie en een half uur – en alhoewel de schepen enkel zijn voorzien op voet passagiers, zijn er huurwagen bedrijven op een korte taxi rit van alle terminals.



## De Dry Tortugas – door de zee omringd

Dit is een van de weinige plaatsen in de wereld wiens naam een contradictie lijkt met zijn ligging. De Dry Tortugas is een groep van 7 eilanden, samengesteld uit koraal en zand, gelegen op 112 kilometer ten westen van Key West. Het woord 'Dry' (droog) in de benaming komt van het feit dat er op de eilanden geen natuurlijke waterbronnen zijn. Iedereen die de eilanden bezoekt doet er best aan zelf water mee te brengen.

Het gebied is een Nationaal Park en is gekend voor z'n vogels en marine leven alsook voor z'n piratenlegenden en gezonken goudschatten. Een verrassend maar centraal element van de Dry Tortugas, is het Fort Jefferson. Het is een van de grootste 'kust' forten en werd bekend als het Gibraltar van de Golf van Mexico. Constructie ervan begon voor de Amerikaanse Burgeroorlog in 1846 en er werd nog 30 jaar aan voortgewerkt maar het werd nooit afgewerkt omdat de uitvinding van het 'riffler cannon' het nutteloos maakte. Het gevolg hiervan was dat het fort werd omgebouwd tot gevangenis in plaats van een sleutelement in de defensie te zijn. De meest fameuze bewoner was Dr. Samuel Mudd, een man veroordeeld wegens medeplichtigheid aan de moord op Abraham Lincoln. Op zijn hoogtepunt in 1864 was het fort bewoond door 2000 man van wie 900 gevangenen. Het fort en zijn omgeving werd in 1908 bestemd tot »Wildlife Refuge«, in 1935 tot Amerikaans Nationaal Monument en tot Nationaal Park in 1992 om zijn natuurlijke en historische waarde te beschermen.

Omdat het fort zich bevindt in het midden van de oceaan en onderhevig is aan de effecten van zoutwater, is het nu in nood van restauratie. Een team van experts, gedirigeerd door de »National Parks Service« is begonnen met een 5-fasen plan. Een project van 18 miljoen dollar dat in 2010 zou moeten afgewerkt zijn. Het houdt de restauratie in van alle verticale muren alsook de vervanging van de nu geroeste gietijzeren luiken die 146 schietgaten bedekken langs de 6 zijden van het fort.

Dit ongelooflijke natuurlijke en historische wonder, kilometers ver weg gelegen, is toch gemakkelijk bereikbaar vanuit Key West. Dagelijks is er een hogesnelheids veerdienst met »Sunny Days Catamarans« en de »Yankee Freedom II« of per lucht met de »Seaplanes of Key West«. »Nationale Park Service Rangers« zijn meestal beschikbaar op het fort voor geleide bezoeken. Er zijn ook 'self guided' wandelingen mogelijk.

